

6. Proposta de Atribuição e prolongamento de topónimos na freguesia de Gualtar.

Submete-se, à consideração do Executivo Municipal, proposta de atribuição e prolongamento dos seguintes topónimos na freguesia de Gualtar:

- Atribuição de Topónimo a uma artéria (Artéria Proposta A) situada no Lugar das Sete Fontes;
- Prolongamento de topónimo (Artéria Proposta B) situada no Lugar de Vergadela e Lugar da Igreja ou Tomada do Monte;
- Atribuição de topónimo (Artéria Proposta C - Novo Edital - clarificação dos limites da artéria) inserida parcialmente no Lugar da Costa do Barreiro ou Bouça e no Lugar das Caixas de Água ou Carreiro do Tiro.

Atribuição de Topónimo - Artéria Proposta (A)

Rua Doutora Maria Antónia Barbosa

Início – Rua do Monte de Baixo

Fim – Entroncamento da Rua do Bairro das Sete Fontes com a Rua Padre Casimiro (Bairro das Sete Fontes)

Prolongamento de Topónimo - Artéria Proposta (B)

Rua da Igreja Velha

Início – Rua de São Brás

Fim – Limite de freguesia com Adaúfe

Atribuição de Topónimo - Artéria Proposta (C) - Novo Edital

Rua das Caixas de Água

Início – Entroncamento da Rua Maria Delfina Gomes com a Rua Ana Luísa Pinto

Fim – Cruzamento da Rua Engenheiro Nuno Álvares Pereira com a Alameda Engenheiro Alberto Amorim e a Rua do Bairro do Sol (Rotunda)

Tudo de acordo com os documentos constantes no processo.

PROPOSTA PARA REUNIÃO DE CÂMARA MUNICIPAL DE BRAGA

N.º Informação: 59411

Data: 17/06/2024

Deliberações	
Deliberação da Câmara Municipal	Deliberação da Assembleia Municipal:

Despachos	
O(a) Vereador(a)	O Presidente, à reunião de Câmara,
Despacho do(a) Sr(a). Vereador(a), com competência delegada por Despacho do Sr. Presidente de 18 de outubro de 2021,	O(a) Vice-Presidente, à reunião de Câmara, (Na qualidade dos termos do nº3 do artigo 57 da Lei nº169/99 de 18 de setembro)

O(a) Diretor de Departamento	O(a) Diretor(a) Municipal
-------------------------------------	----------------------------------

O(a) Chefe Unidade	O(a) Chefe Divisão
---------------------------	---------------------------

Assunto: Toponímia – Atribuição e prolongamento de topónimos na freguesia de Gualtar

PROPOSTA:

Na sequência do despacho do Senhor Vereador do Pelouro do Urbanismo, Dr. João Rodrigues, datado de 11/06/2024, propõe-se para deliberação de Reunião do Executivo Municipal os seguintes topónimos:

- **Atribuição de Topónimo** a uma artéria (**Artéria Proposta A**) situada no **Lugar das Sete Fontes**.
- **Prolongamento de topónimo** (**Artéria Proposta B**) situada no **Lugar de Vergadela e Lugar da Igreja ou Tomada do Monte**.
- **Atribuição de topónimo** (**Artéria Proposta C - Novo Edital - clarificação dos limites da artéria**) inserida parcialmente no **Lugar da Costa do Barreiro ou Bouça e no Lugar das Caixas de Água ou Carreiro do Tiro**.

ATRIBUIÇÃO DE TOPÓNIMO - Artéria Proposta (A)

Rua Doutora Maria Antónia Barbosa

Início – Rua do Monte de Baixo

Fim – Entroncamento da Rua do Bairro das Sete Fontes com a Rua Padre Casimiro (Bairro das Sete Fontes)

PROLONGAMENTO DE TOPÓNIMO - Artéria Proposta (B)

Rua da Igreja Velha

Início – Rua de São Brás

Fim – Limite de freguesia com Adaúfe

ATRIBUIÇÃO DE TOPÓNIMO - Artéria Proposta (C) - Novo Edital

Rua das Caixas de Água

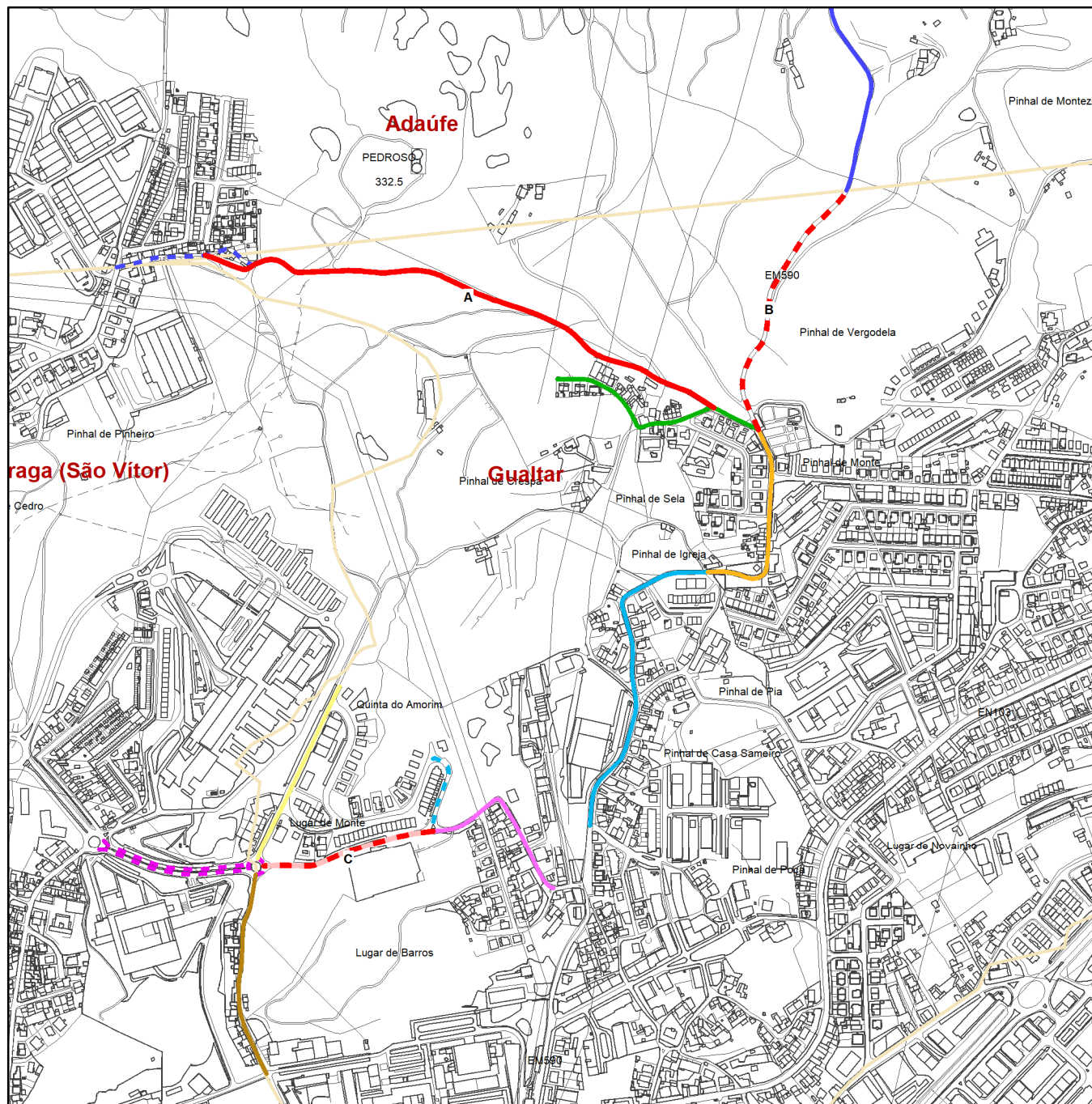
Início – Entroncamento da Rua Maria Delfina Gomes com a Rua Ana Luísa Pinto













Fim – Cruzamento da Rua Engenheiro Nuno Álvares Pereira com a Alameda Engenheiro Alberto Amorim e a Rua do Bairro do Sol (Rotunda)

A Assistente Técnica

Anexos:

1. Informação Técnica 56933 de 11/06/2024 – Dr. João Paulo Cunha
2. Planta de localização



Atribuição de Topónimo		Atribuir Edital		Topónimos Existentes		Rua Maria Delfina Gomes	
	A - Rua Doutora Maria Antónia Barbosa		C - Rua das Caixas de Água		Rua do Monte de Baixo		Rua Ana Luísa Pinto
	Início - Rua do Monte de Baixo		Início - Rua Maria Delfina Gomes		Rua de São Brás		Alameda Engenheiro Alberto Amorim
	Fim - Bairro das Sete Fontes		Fim - Rotunda		Rua da Igreja Velha		Rua Engenheiro Nuno Álvares Pereira
Prolongamento de Topónimo					Rua do Bairro das Sete Fontes		Rua do Bairro do Sol
	B - Rua da Igreja Velha				Rua do Quartilho		
	Início - Rua de São Brás						
	Fim - Limite de freguesia com Adaúfe						

ATRIBUIÇÃO DE TOPÓNIMO		Proc:	2024/400.10.613/2
Local da Pretensão: Gualtar - Lugar de Sete Fontes, Crespa e Verdosas		Int:	56933
Requerente: Município de Braga e Junta de Freguesia de Gualtar		Data:	11/06/2024
Técnico/Autor: DMGT DU DPU - DIVISÃO DE PROCEDIMENTOS URBANÍSTICOS - Certidões, Reproduções e Toponímia		Autor:	João Cunha

Processo Obra	N/A	Processo Toponímia	2024/400.10.613/2
Requerente	Município de Braga, Junta de Freguesia de Gualtar		
Local da obra	Lugar de Sete Fontes, Lugar de Vergadela e Lugar de Caixas de Água, Gualtar		
Assunto	Toponímia - Atribuição de Topónimo - Gualtar		

Informação	56933 de 11/06/2024
Autor	João Paulo Fernandes Cunha

Serve o presente processo para solicitar a **Atribuição de topónimo** (Artéria Proposta A) sito no **Lugar de Sete Fontes e Prolongamento de topónimo** (Artéria Proposta B) sito no **Lugar de Vergadela e Lugar da Igreja**, ambas na freguesia de **Gualtar**.

O município recolheu parecer da Junta de Freguesia de Gualtar, através de email, datado de 16/01/2024, com o ofício n.º 1084/2024, relativamente às propostas definidas na informação técnica 1495 de 10/01/2024, que insidia em três arruamentos da área geográfica e administrativa de Gualtar.

A Junta de Freguesia, convocou a Assembleia de Freguesia de Gualtar, em reunião extraordinária, realizada a 13 de fevereiro de 2024, com o objetivo de apreciar as propostas e emitir o devido parecer e proposta.

Na sequência de conversa telefónica com o senhor presidente da junta de freguesia de Gualtar, realizada no dia 07/06/2024 pelas 14h, pretende-se levar a aprovação em reunião do executivo municipal o topónimo **Rua das Caixas de Água**, inserido parcialmente no **Lugar da Costa do Barreiro ou Bouça** e no **Lugar das Caixas de Água ou Carreira de Tiro**, atribuindo novo edital e definindo os seus limites.

1. Atribuição de Topónimo

A artéria identificada na planta de localização como "**Artéria Proposta (A)**", e apresenta as seguintes características:

	Artérias	Edital	Freguesia	Coordenadas (WGS84)	
				Latitude (Y)	Longitude (X)
Início	Rua do Monte de Baixo	218/1995	Gualtar	41°34'17.33"	-8°23'24.79"
Fim	Entroncamento da Rua do Bairro das Sete Fontes com a Rua Padre Casimiro (Bairro das Sete Fontes)	162/2016 106/1988	Adaúfe São Victor	41°34'25.32"	-8°24'00.68"
Extensão Total (m)		899,90			

A junta de freguesia de Gualtar, deliberou em reunião extraordinária da Assembleia de Freguesia de Gualtar, realizada a 13 de fevereiro de 2024, a atribuição do topónimo **Rua Doutora Maria Antónia Barbosa**, ao arruamento identificado na planta de localização como **Topónimo Proposto - A**, em alternativa à sugestão municipal **Rua do Parque das Sete Fontes**.

De acordo com a proposta, a doutora "*Maria Antónia Barbosa, recentemente falecida, foi professora na escola Secundária Dona Maria II e foi a primeira mulher eleita nas eleições autárquicas na freguesia de Gualtar, tendo exercido durante vários mandatos o cargo de Presidente da Assembleia de Freguesia.*"

2. Prolongamento de Topónimo

Rua da Igreja Velha

O topónimo Rua da Igreja Velha, implantado no Lugar da Igreja ou Tomada do Monte, foi aprovado em Reunião de Câmara realizada a 07/12/1995, e publicitada através do edital 218/1995, tendo como **Início** na Rua de São Brás e o seu **Fim** na Rua do Monte de Baixo.

No entanto, pretende-se proceder ao prolongamento desta artéria até ao limite da freguesia de Gualtar, passando a apresentar as seguintes características:

	Artérias	Edital	Freguesia	Coordenadas (WGS84)	
				Latitude (Y)	Longitude (X)
Início	Rua de São Brás	218/1995	Gualtar	41°34'08.21"	-8°23'25.21"
Fim	Limite de freguesia com Adaúfe	-	Gualtar	41°34'28.86"	-8°23'15.47"
Extensão Total (m)		786,20			
Atualmente		337,30			
A Prolongar		448,90			

3. Atribuição de Topónimo (Novo Edital)

Rua das Caixas de Água

A artéria identificada na planta de localização como "**Artéria Proposta (C)**", apresenta as seguintes características:

	Artérias	Edital	Freguesia	Coordenadas (WGS84)	
				Latitude (Y)	Longitude (X)
Início	Entroncamento da Rua Maria Delfina Gomes com a Rua Ana Luísa Pinto	218/1995 226/2006	Gualtar	41°33'54.87"	-8°23'44.52"
Fim	Cruzamento da Rua Engenheiro Nuno Álvares Pereira com a Alameda Engenheiro Alberto Amorim e a Rua do Bairro do Sol (Rotunda)	226/2006 138/2013 167/2015	Gualtar São Victor	41°33'52.99"	-8°23'56.42"
Extensão Total (m)		284,90			

A junta de freguesia de Gualtar, na figura do senhor presidente, em conversa realizada no dia 07/06/2024 concordou em se levar a aprovação em reunião do executivo municipal o topónimo **Rua das Caixas de Água**, implantado no Lugar das Caixas de Água ou Carreira de Tiro e Lugar da Costa do Barreiro ou Bouça, para atribuir novo edital, clarificando os limites da artéria.

De acordo com a **Carta Administrativa Oficial de Portugal** em vigor (**CAOP2023** - aprovada por despacho da Diretora-Geral do Território, datado de 08 de janeiro de 2024 e publicado no Aviso n.º 1901/2024 do Diário da República, 2.ª série, n.º 18, de 25 de janeiro de 2024, nos termos do disposto da alínea l) do n.º 2 do artigo 2.º Decreto Regulamentar n.º 30/2012 de 13 de março), as artérias propostas estão implantadas na freguesia de **Gualtar**.

Uma vez cumpridos todos os pressupostos presentes na alínea w) do n.º 1 do artigo 16.º, da Lei n.º 75/2013, de 12 de setembro, que estabelece o "Regime Jurídico das Autarquias Locais", e do ponto 1 do artigo B-2/4.º do Código Regulamentar do Município que define as condições para a "audição das juntas de freguesia", deve-se seguir os procedimentos para se propor a designação toponímica pretendida.

Encontra-se em anexo, em formato pdf, a planta de localização da artéria objeto de atribuição de topónimo.

O Técnico